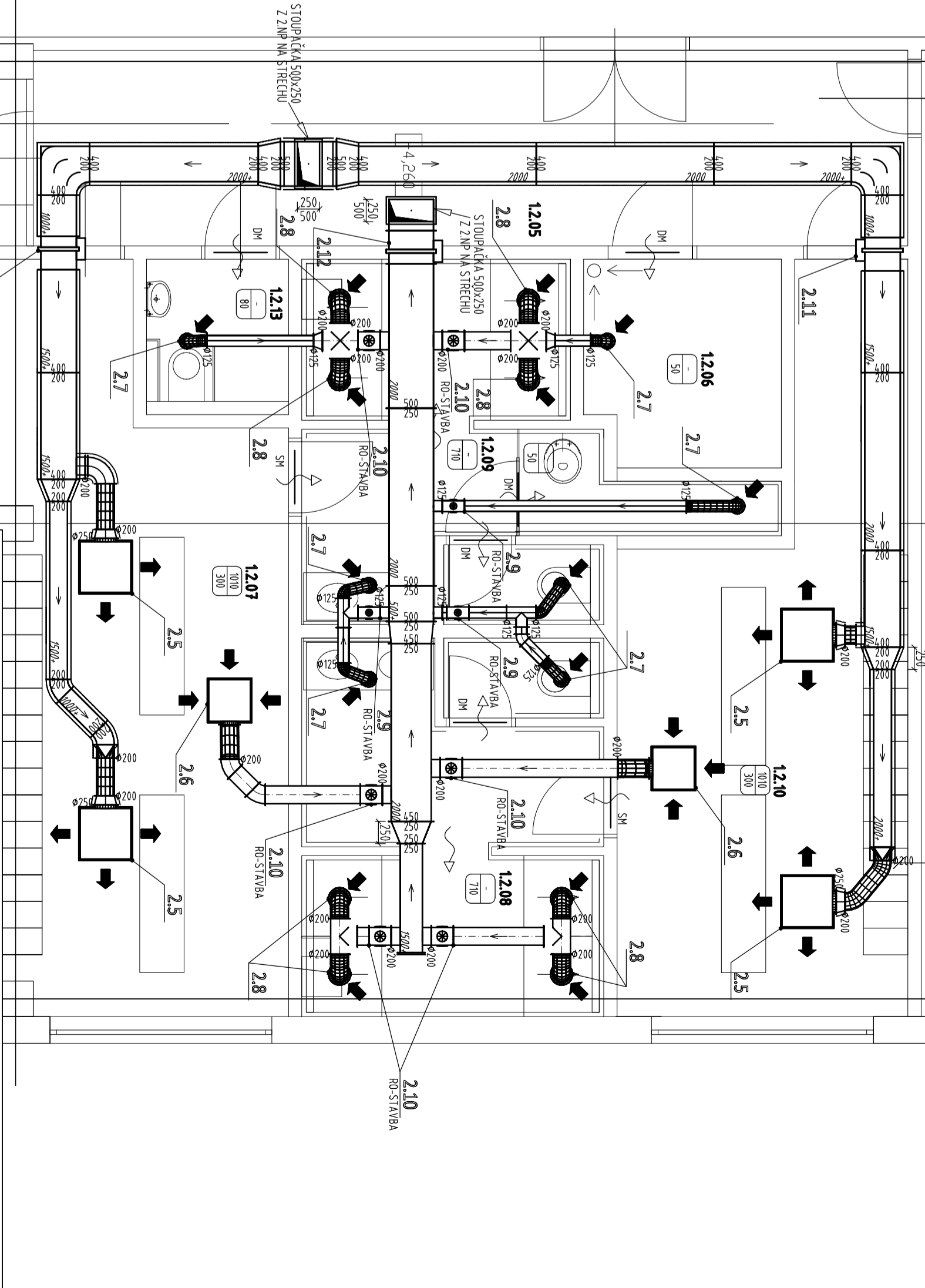
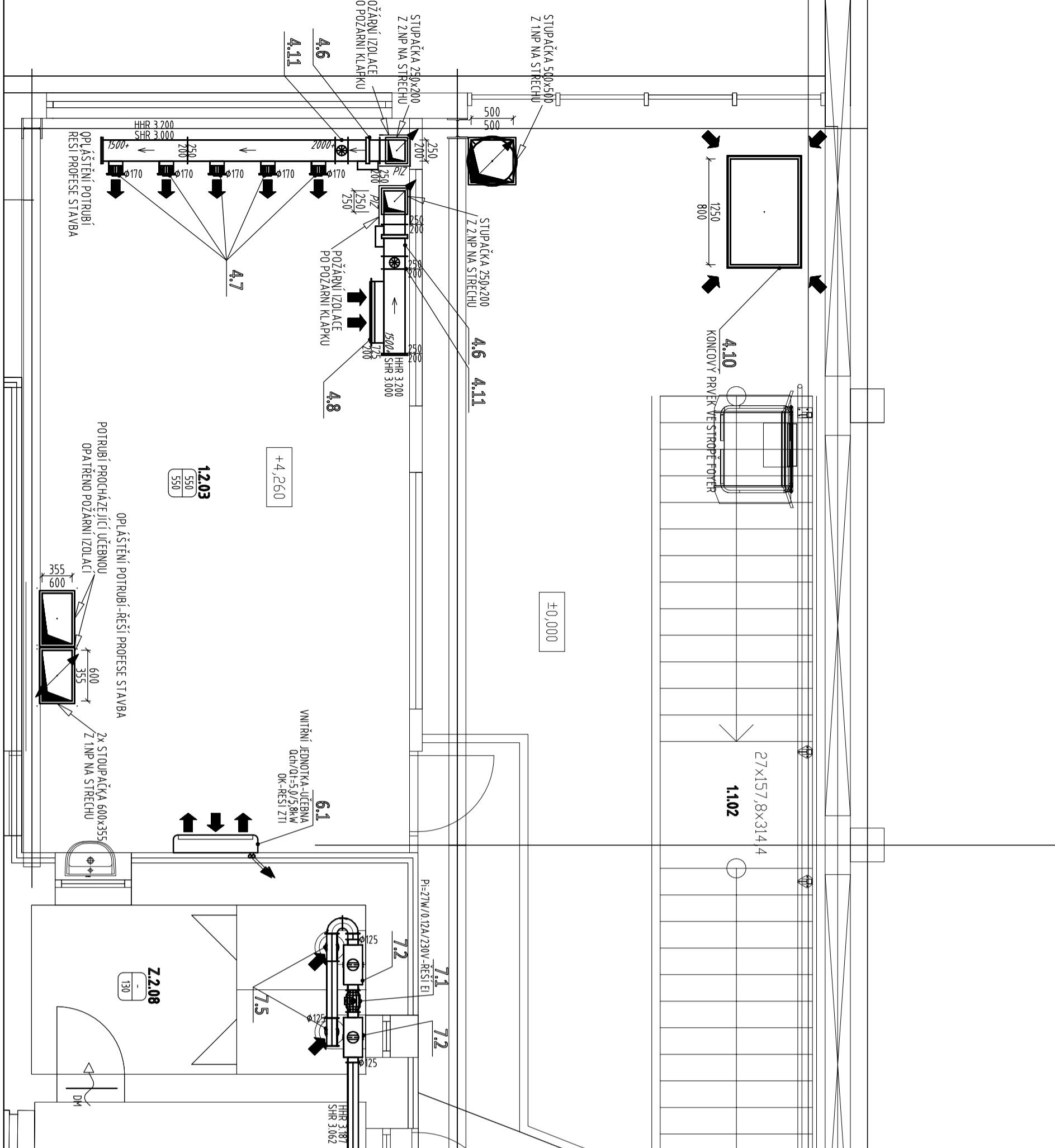



PŮDORYS 2.NP



POZNAMKA


- [illegible]

PROJEKTOVÁ DOKUMENTACE ŘEŠÍ KONSTRUKCI STAVAJÍCÍ BUDOVY. JEJÍ PODROBNOST JE DĚLA MNOHOU DOSTUPNÝCH INFORMACÍ O SKLÁDÁNÍ A PROVEDENÍ STAVAJÍCÍ STAVBY. PŘED ZAHÁJENÍM STAVBY JE NEJEDNODUŠEJŠÍ VYVOŘIT VŠECH PRAVÝ JEJÍ JE NUTNO ZPRACOVAT VÝKRESNÍ DOKUMENTY, KTERÉ ZAMĚŘENÍ VŠECH SKLÁDÁNÍCH NA STAVBY A PŘÍSLUŠNÝ PROJEKTOVÝ DOKUMENTY, A PŘÍPADNĚ ZMĚN V ŽIVÝ ZÁKAZNÍKOVÝCH PROJEKTECH VÝKRESNÍ DOKUMENTY A S GENEALOGIÍ PROJEKTOVÝCH TĚTO PO



0,000 = 358,28 Balt p.v. (ČISTÁ PODLAHA V 1.NP MŠ)

TATO PROJEKTOVÁ DOKUMENTACE NESLOUŽÍ K REALIZACI STAVBY

		Projektovala a inžiniersky design spoločnosť s r.o. Podľa odhadu Podľa management	
Zdroj poskytnutia: Typ: Všeobecná Úloha		Projektant: Ing. Karel Křeček	JAVNO Projekt s.r.o. Krasňanská 69/90 621 00 Brno - Tuřany IČ: 03872354 Email: info@javigroup.cz
Stavebník: Stavba:	Statutární město Frýdek-Místek, Radniční 1148, 738 01 Frýdek-Místek ZS JAMK Chodovské - Chodovská	Objednatel: Statutární město Frýdek-Místek, Radniční 1148, 738 01 Frýdek-Místek Chodovské	Číslo: 28/18/Br
Město: Frýdek-Místek K.Ú. Chodovské (661501)	Územní plán: 001 - Dopravná infrastruktura Místní akční skupina: 001 - Dopravná infrastruktura	Datum: 01/10/2020	Číslo: 095
Číslo PD: PÚDOR S 2.NP, ŘEZ	D - dokumentace stavebních objektů	Stupeň: 405354	Číslo: 405354
Výkres: D.1.4-B-02	Výtisk: 150	Č. výtisku: 1	Číslo: 1